

91°27'0"O


91°25'30"O

91°24'0"O


91°22'30"O

ZONIFICACIÓN SECUNDARIA DE LA CIUDAD DE TENOSIQUE

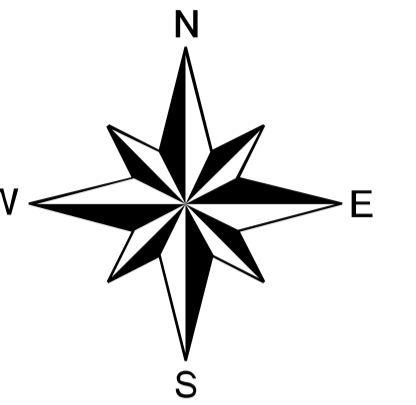
ESTADO DE TABASCO



ESCUDO MUNICIPAL



Golfo de México



ESCALA GRAFICA

0 0.35 0.7 1.05 1.4 Km

ESCALA NUMERICA

1:15,000

Simbología Temática

Zonificación Secundaria

- AV Áreas Verdes
- CS Comercio y Servicios
- E Equipamiento
- IF Infraestructura
- H1 Habitacional de Densidad Baja
- H2 Habitacional de Densidad Media
- H3 Habitacional de Densidad Alta
- M Mixto
- CR Corredor Comercial y de Servicios Regional
- CU Corredor Comercial y de Servicios Urbano
- CI Corredor Industrial, Comercial y de Servicios
- I Industria
- CP Crecimiento Progressivo
- CE Crecimiento Especial
- CC Crecimiento Condicionado
- TR Transición
- TS Terreno Sujeto a Inundación

Vialidades Propuestas

Primarias

P2

P3

Secundarias

S1

S2

S3

Locales

Local

Orientada a modos activos

Sobrecargas

Zona inundable

Simbología Base

Medio Físico Natural

Hidrología

Corriente de agua

Perenne

Intermitente

Cuerpo de agua

Medio Físico Transformado

Administrativo

Municipio de Tenosique

Medio humanizado

Vía férrea

Localidad

Jerarquía vial

Carretera Federal

Carretera Estatal

Carretera Municipal

Camino

Traza Urbana

Vereda

Responsables



TENOSIQUE
TRANSFORMANDO JUNTOS
AYUNTAMIENTO 2021 - 2024

IDOM

DATOS PROYECTO

Programa Municipal de Desarrollo Urbano de Tenosique, Tabasco

Fecha: Diciembre 2021

Escala Localidad

Firma de autoridades estatales y municipales:

17°30'0"N

17°28'30"N

17°27'0"N

